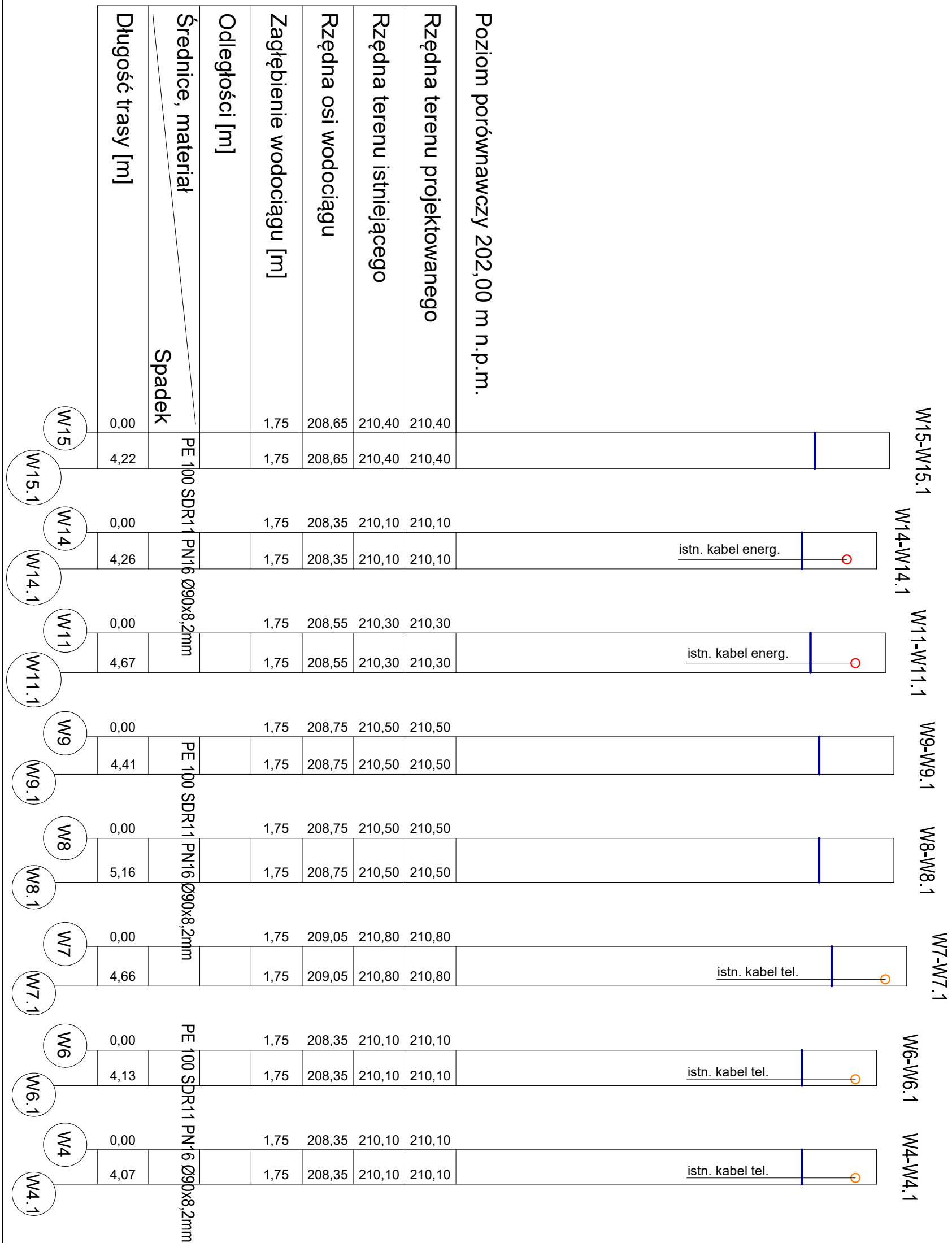
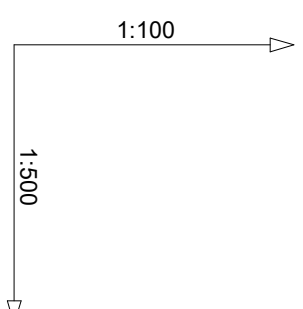


PROFİL PODŁUŻNE ODGAŁĘZIENI



Uwaga:

przed rozpoczęciem robót należy zlokalizować wszystkie sieci podziemne oraz napowietrzne linie energetyczne i teletechniczne




Jednostka projektowa:
PRO SUBTERA Łukasz Tokar
 ul. E. Massalskiego 11 lok. 48, 25 - 636 Kielce

Inwestor:

GMINA WIERZBICA

ul. Kościuszkii 73, 26 - 680 Wierzbica



Zadanie: **Budowa sieci wodociągowej (spinki) w ulicy
 Plaskowej w Wierzblcy, długości ok. 940m, dz. nr 174**

Tytuł rysunku: **PROFIL PODŁUŻNY ODGAŁĘZIENIA**

Projektował: mgr inż. Łukasz Tokar	SWK/0150/PWOS/10	
branża sanitarna		
Sprawił: mgr inż. Marcin Dybowskii	SWK/0076/PWOS/13	
branża sanitarna		
Data opracowania: StERPIEŃ 2022	Skala: 1:100/500	Nr rys. 4-1/1